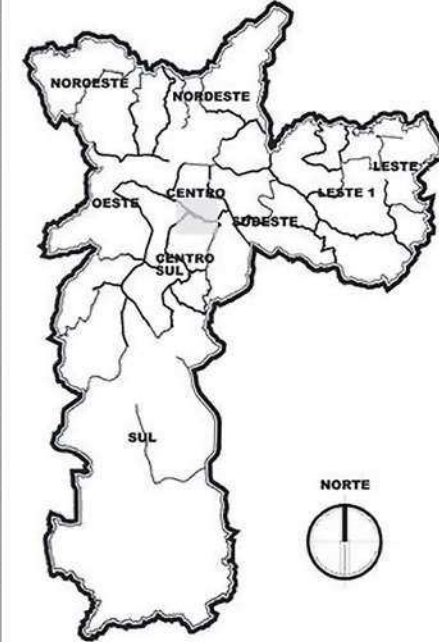





PREFEITURA DO MUNICÍPIO DE SÃO PAULO



Legenda

 Perímetro de tombamento

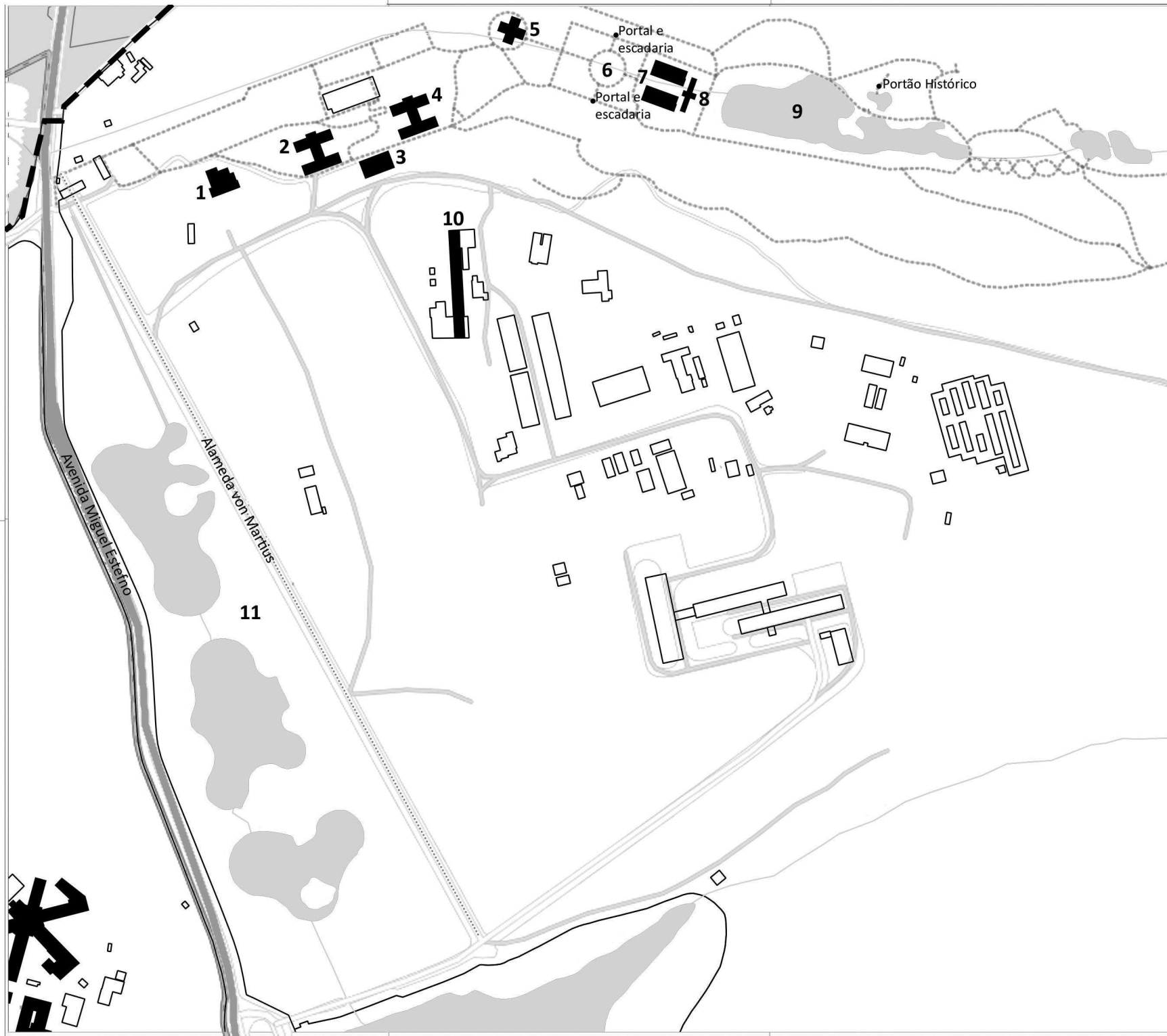
DPH DEPARTAMENTO DO PATRIMÔNIO HISTÓRICO
DIVISÃO DE PRESERVAÇÃO
Coordenadoria de Gestão de Documentos e Informação

TOMBAMENTO EX-OFFICIO DO PARQUE ESTADUAL DAS FONTES DO IPIRANGA

RES.40/CONPESP/2018

ESCALA sem escala | MAPA/ FOLHA
DATA 11/02/19 | 01/03

Cecília Neves Kappler Vaz (DPH)
Danilo Hein (DPH)
Maria Ester de Araujo Lopes (DPH)
Fonte base mapa: Geosampa



PREFEITURA DO MUNICÍPIO DE SÃO PAULO



Legenda

- • • Arruamento histórico
- 1: Residência do Chefe de Culturas
- 2: Pavilhão da Fitoteca
- 3: Pavilhão Central, para Diretoria e Administração Geral
- 4: Pavilhão dos Laboratórios
- 5: Museu Botânico
- 6: Jardim de Lineu
- 7: Estufas construídas em 1929-30
- 8: Pergolas construídas em 1934
- 9: Lagos
- 10: Subfrota
- 11: Projeto Paisagístico de Burle Marx

DPH DEPARTAMENTO DO PATRIMÔNIO HISTÓRICO
SUPERVISÃO DE PRESERVAÇÃO

Parque Estadual Fontes do Ipiranga - Jardim Botânico

RES.40/CONPRES/2018

MAPA/ FOLHA

02/03

DATA 11/02/2019

Geógrafo: André Luiz Andrade Pinto
Arquiteta: Maria Ester de Araújo Lopes
Estagária: Cecília Neves Kappler Vaz
Fonte base mapa: Geosampa



PREFEITURA DO MUNICÍPIO DE SÃO PAULO



Legenda

••• Arruamento histórico

1: Portaria

2: Residência do Diretor

3: Planetário

4: Administração

5: Grubb

6: Zeiss

7: Astronomia

● : Espelho d'água e
Estátua de Urânia

DPH DEPARTAMENTO
DO PATRIMÔNIO
HISTÓRICO
SUPERVISÃO DE PRESERVAÇÃO

**Parque Estadual Fontes do
Ipiranga - Parque CIENTEC**

RES.40/CONPRES/2018

MAPA/ FOLHA

03/03

DATA 11/02/2019

Geógrafo: André Luiz Andrade Pinto
Arquiteta: Maria Ester de Araújo Lopes
Estagiária: Cecília Neves Kappler Vaz
Fonte base mapa: Geosampa

